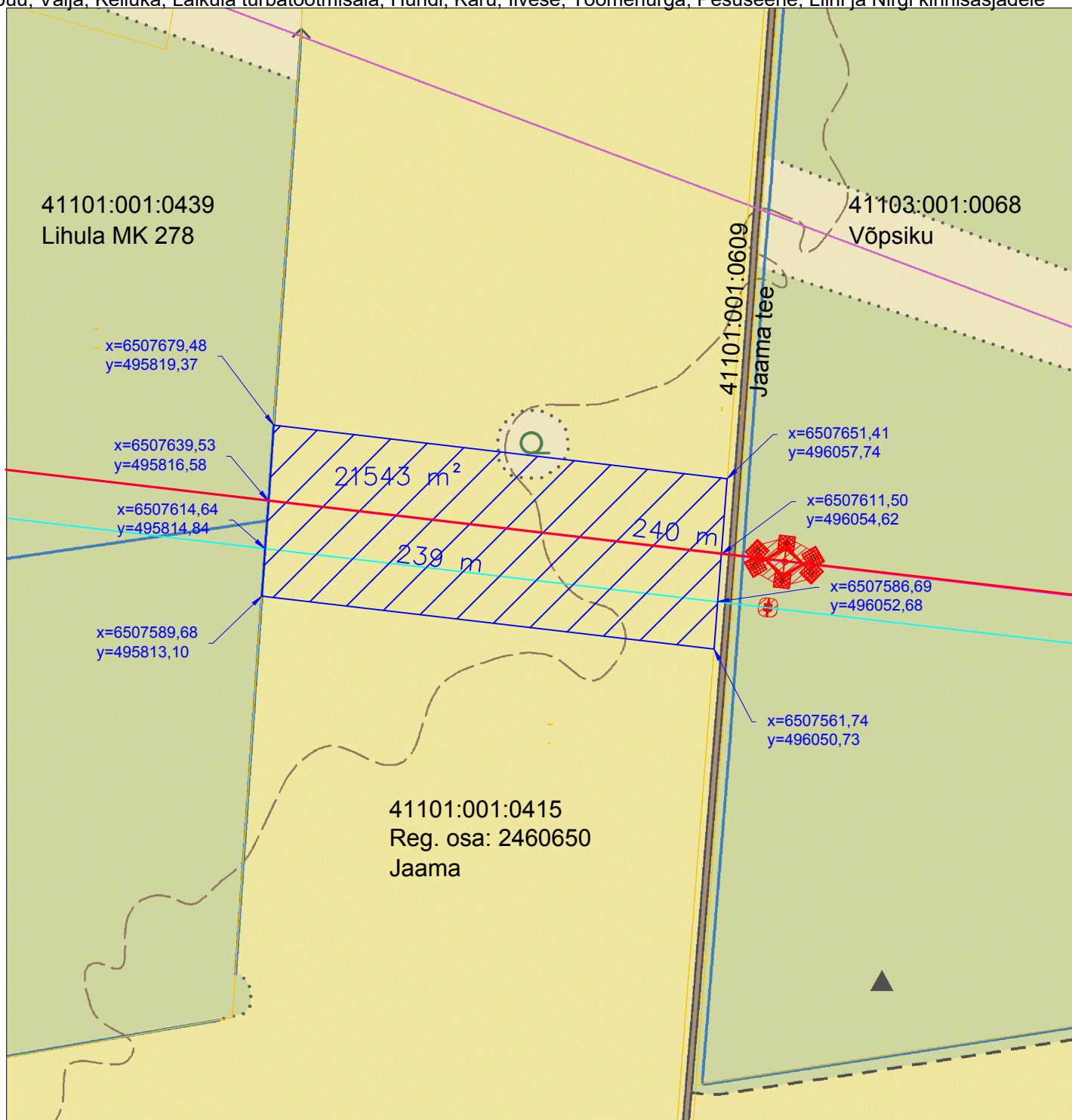







Isikliku kasutusõigusega koormatava ala plaan
Jaama, Lautna küla, Lääneranna vald, Pärnu maakond
Reg. osa: 2460650

M1:3000

Lisa 3 Maa-ameti peadirektori korraldusele "Isikliku kasutusõiguse seadmine Uus-Pärnu mnt 3, Jaani-Suurepea, Jaama, Võpsiku, Pesapuu, Välja, Kelluka, Laiküla turbatootmisala, Hundi, Karu, Ilvese, Toomenurga, Pesuseene, Liini ja Nirgi kinnisasjadele"



Tingmärgid:

-  Projekteeritud 330/110 kV õhuliin
-  Projekteeritud 110/110 kV õhuliin
-  Projekteeritud 330 kV/110 kV õhuliini mastid
-  Kinnistu piir
-  Kasutusõiguse ala

Kasutusõiguse ala: 21543 m²

Tehnovõrgu pikkus: 240 + 239 = 479 m

Elektri 330 kV õhuliini kaitsevöönd on 40m õhuliini tsentrist mõlemale poole ja
110 kV õhuliini kaitsevöönd on 25m õhuliini tsentrist mõlemale poole.